







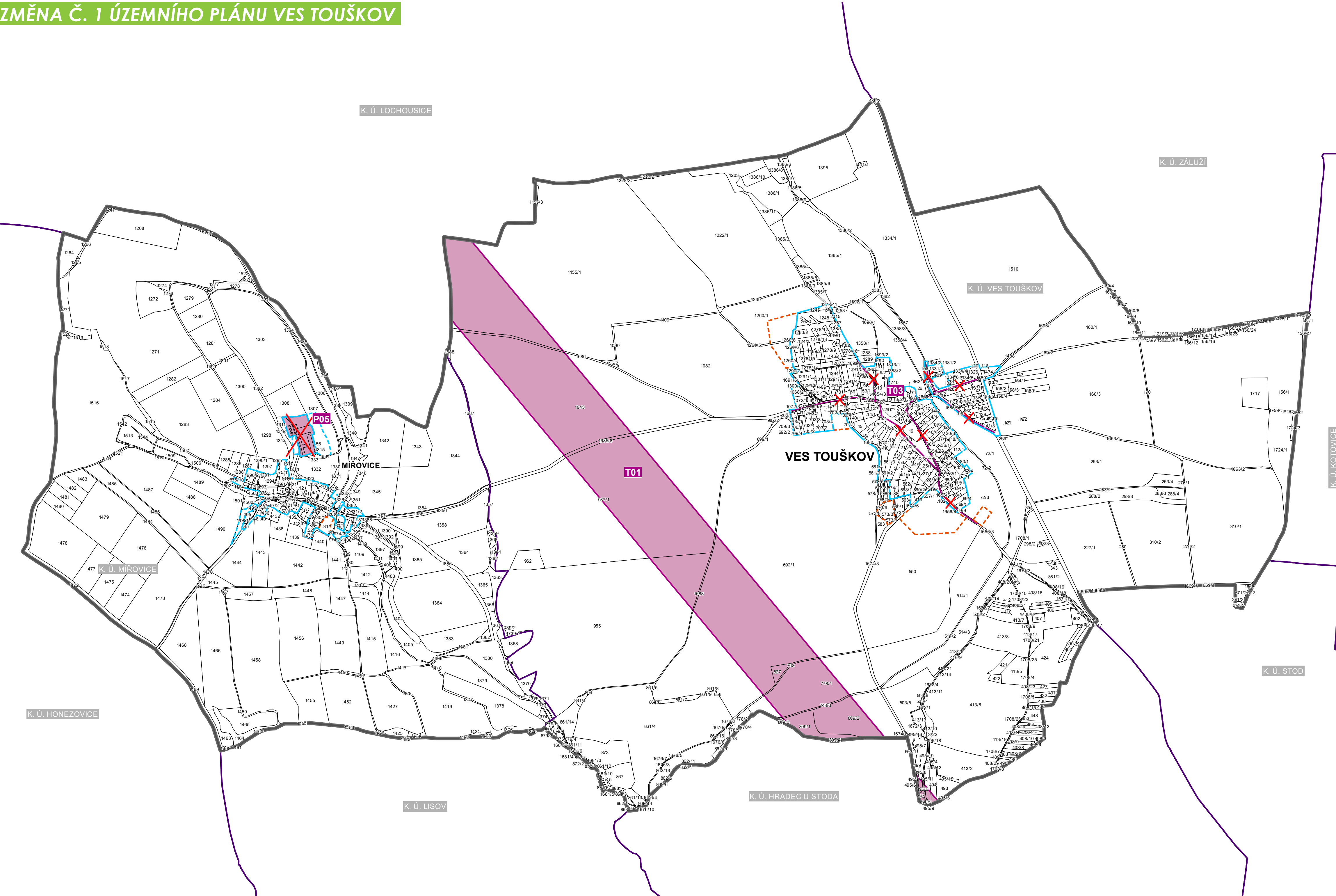




-  HRANICE ŘEŠENÉHO ÚZEMÍ - SPRÁVNÍ ÚZEMÍ OBCE VES TOUŠKOV
-  HRANICE KATASTRÁLNÍHO ÚZEMÍ
-  HRANICE ZASTAVĚNÉHO ÚZEMÍ VYMEZENÉHO KE DNI 26. 8. 2019
-  HRANICE ZASTAVITELNÉ PLOCHY DLE ZMĚNY Č.1
-  HRANICE ZASTAVITELNÉ PLOCHY DLE ÚZEMNÍHO PLÁNU
-  VRSTEVNICE

-  RUŠENÉ VEŘEJNÉ PROSPĚŠNÉ STAVBY, OPATŘENÍ ČI ASANACE
- PLOCHY A KORIDORY S MOŽNOSTÍ VYVLASTNĚNÍ**
- VEŘEJNĚ PROSPĚŠNÁ STAVBA**
-  T01 KORIDOR PRO TECHNICKOU INFRASTRUKTURU

ZRUŠENÉ VEŘEJNĚ PROSPĚŠNÉ STAVBY A OPATŘENÍ JSOU VYZNAČENY V GRAFICKÉ ČÁSTI. VEŘEJNĚ PROSPĚŠNÉ STAVBY A OPATŘENÍ, U NICHŽ BYLA ZRUŠENA MOŽNOST UPLATNĚNÍ PŘEDKUPNÍHO PRÁVA, ALE BYLA ZACHOVÁNA MOŽNOST VYVLASTNĚNÍ, BUDOU ZAKRESLENY V ÚPLNĚM ZNĚNÍ.



ZÁZNAM O ÚČINNOSTI OPATŘENÍ OBECNÉ POVAHY - ÚZEMNÍ PLÁNOVACÍ DOKUMENTACE

Název ÚPD	Změna č.1 územního plánu Ves Touškov
Orgán, který ÚPD vydal	Zastupitelstvo obce Ves Touškov
Datum nabytí účinnosti
Jméno a příjmení, funkce a podpis oprávněné úřední osoby pořizovatele, otisk úředního razítka

Zpracovatel:	ATELIÉR KROK s.r.o. IČ: 4905547, DIČ: CZ4905547 Unhošťská 2021, 272 01 Kladno
Spolupráce:	Ing.arch. Petra Kolářiková Ing.arch. Veronika Kronich

.....
Ing.arch. Petra Kolářiková
autorizovaný architekt ČKA 4022

ZMĚNA Č.1 ÚZEMNÍHO PLÁNU VES TOUŠKOV
... krok po kroku získáte náskok!

FAZE:

VÝKRES VPS, VPO A ASANACÍ

KÚ

SP

VJ

P

11/2020

M 1:10 000

04